

Oficina Diocesana

Offices and Chapel 18.468359N 69.898737W
(Capilla San Juan Bautista)

Seminario

Centro de Estudios 18.466128N 69.896398W
Teológicos (& Capilla San Augustin de Canterbury)

Iglesias

Cristo Libertador 18.761111N 69.256806W
Cristo Resucitado 19.229722N 70.529722W
Cristo Rey 19.800000N 70.692222W
Cristo Salvador 19.426511N 70.714944W
Divina Gracia 19.711111N 70.578333W
Divina Providencia 18.560208N 69.699528W
El Buen Pastor 18.447639N 69.301778W
El Buen Samaritano 19.287301N 70.255689W
Espíritu Consolador 19.548362N 71.709035W
Espíritu Santo 18.359444N 70.484722W
Jesús Mesías 19.754390N 70.823584W
Jesús Nazareno 19.300583N 70.257917W
Jesús Peregrino 18.223889N 71.093333W
La Anunciación 19.470167N 70.659583W
La Gran Comisión 18.597166N 69.250198W
La Encarnación 18.429722N 68.990000W
La Epifanía (Catedral) 18.466128N 69.896398W
La Reconciliación 18.456667N 70.748333W
La Redención 18.210010N 71.105074W
La Transfiguración 18.269643N 70.325251W
Monte/Transfiguración 19.111333N 70.616583W
Monte Sion 18.451667N 69.639444W
Sagrada Familia 18.508885N 69.860957W
San Andrés 18.492917N 69.901389W
San Antonio de Padua 18.278333N 70.253750W
San Bernabé 18.298056N 70.227500W
San Cornelio 19.746111N 70.412222W
San Esteban 18.441892N 69.305891W
San Felipe Apóstol 18.529001N 69.864743W
San Francisco de Asís 19.793099N 70.808156W

Iglesias

San Gabriel 18.554167N 69.296111W
San Ignacio 18.592140N 71.912886W
San Jorge 18.455556N 70.733611W
San José 18.445668N 69.642171W
San Juan Bautista 18.938385N 70.413823W
San Lucas 19.454167N 70.699444W
San Marcos 18.416829N 70.030745W
San Mateo 18.649429N 69.265990W
San Matías 18.280278N 70.209722W
San Miguel 18.370139N 70.169917W
San Pablo Apóstol 18.494722N 71.845833W
San Pablo y San Lucas 18.528750N 69.755583W
San Pedro Apóstol 18.443056N 69.434306W
San Pedro y San Pablo 18.521889N 69.869000W
San Simón Apóstol 19.787778N 70.726667W
San Timoteo 18.244722N 70.207500W
San Tito 18.532778N 71.777500W
Santa Ana 18.498116N 69.819281W
Santa Cruz 18.475056N 69.275083W
Santa Margarita 18.518571N 69.813219W
Santa María Llena 19.550690N 71.071620W
Santa María Virgen 19.729167N 70.605556W
Santiago Apóstol 18.526111N 69.322028W
Santísima Trinidad 18.492926N 69.873437W
Santo Tomás 18.484178N 69.569057W
Todos Los Santos 18.423889N 68.967500W

Centros de Conferencias/Capacitación

Monte/Transfiguración 19.111333N 70.616583W
Obispo Holly 18.468389N 69.898778W
Obispo Kellogg 18.442431N 69.306595W
Obispo Skilton 18.445667N 69.642167W
San Andrés - Dormitory 18.492500N 69.901250W
(Santana) 18.280278N 70.209722W

Clínica

Esperanza y Caridad 18.441803N 69.306118W

Hogar para envejecientes

Obispo Isaac 18.445668N 69.642171W

Albergues/Maternals

Cristo Salvador 19.426511N 70.714944W
El Buen Samaritano 19.287301N 70.255689W
Jesús Peregrino 18.223889N 71.093333W
Nido de Amor 19.800000N 70.692222W
Ovejitas de la Epifanía 18.466128N 69.896398W
Sagrada Familia 18.508885N 69.860957W
San Antonio de Padua 18.278889N 70.256111W
Santo Tomás 18.484178N 69.569057W

Colegios

El Buen Pastor 18.447639N 69.301778W
Jesús Nazareno 19.300589N 70.257757W
La Anunciación 19.470167N 70.659583W
La Encarnación 18.429722N 68.990000W
La Redención 18.210000N 71.105278W
La Resurrección 18.278889N 70.256111W
La Transfiguración 18.269643N 70.325251W
Monte/Transfiguración 19.111333N 70.616583W
Niño Jesús 19.741389N 70.596944W
Profesora Laura Morrow 18.494722N 71.845833W
San Andrés 18.492919N 69.900978W
San Esteban 18.442568N 69.306769W
San Gabriel 18.554167N 69.296111W
San José 18.445668N 69.642171W
San Marcos 18.416829N 70.030745W
San Matías 18.280278N 70.209722W
San Pedro y San Pablo 18.521889N 69.869167W
Santa Cruz 18.475139N 69.275778W
Santiago Apóstol 18.526111N 69.322028W
Santísima Trinidad 18.492925N 69.873461W
Todos Los Santos 18.423889N 68.967500W



Aeropuertos

Santo Domingo - SDQ 18.429491N 69.679590W
Puerto Plata - POP 19.755275N 70.562712W
Santiago - STI 19.401233N 70.602052W

Encontrar una ubicación

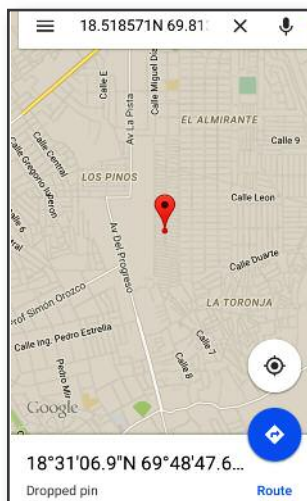
Supongamos que usted quiere encontrar la ubicación de la Iglesia Episcopal de Santa Margarita. A partir de este folleto, usted sabe que las coordenadas GPS son 18.518571N 69.813219W. Esos números son una expresión de las coordenadas de latitud y longitud de ese lugar en un formato decimal que es más fácil de escribir que el formato estándar: 18°31'06.9"N 69°48'47.6" W.

En el teléfono inteligente, abrir una aplicación de mapas como Google Maps (utilizados en estas instrucciones). Usted necesita tener habilitados los servicios de ubicación en el teléfono inteligente (para iOS, compruebe Ajustes - Privacidad - Ubicación Servicios). Si se encuentra en la República Dominicana, también se necesita una conexión de datos activa para utilizar su teléfono inteligente en línea. (Consulte con su operador de telefonía celular de Estados Unidos para los planes y los costos internacionales de datos.) En una computadora conectada a Internet, abra un enlace a un programa de mapas en línea, como Google Maps <<https://www.google.com/maps>>.

En la barra de búsqueda, introduzca las coordenadas de Santa Margarita: 18.518571N 69.813219W. Haciendo esto recibe el mismo resultado que al ingresar una dirección de calle, como 123 Calle X, Ciudad, Estado. Sin embargo, muchos edificios en las zonas rurales de la República Dominicana no tienen direcciones

exactas, por lo que estas coordenadas GPS son muy útiles para determinar las ubicaciones y direcciones.

Al presionar Entrar, debería ver un pin rojo sobre la ubicación de la iglesia. Puede acercar la imagen para ver la ubicación con más detalle o alejar el zoom para ver más de la zona. También puede cambiar a "foto satélite" para ver una fotografía aérea de los edificios en el vecindario.



Cómo llegar a un lugar

Usted ha llegado al aeropuerto de Las Américas en Santo Domingo. Quiere ir a la Iglesia Episcopal de Santa Margarita. Introduzca las coordenadas de Santa Margarita en la barra de búsqueda de una aplicación de mapas: 18.518571N 69.813219W. Las coordenadas que escriba aparecerán en la pantalla como datos de latitud y longitud estándar una vez que presione Entrar. A continuación, pulse el botón azul con la flecha en la parte inferior

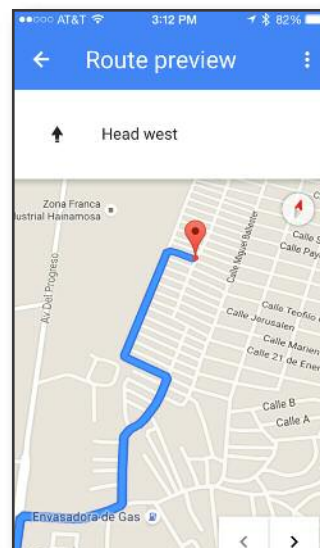
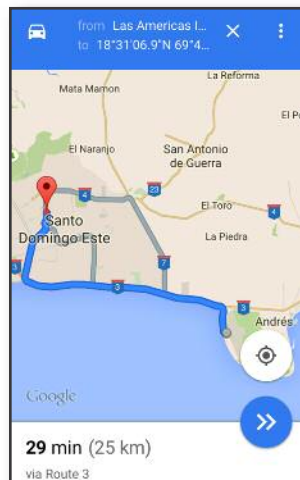
derecha de la pantalla para encontrar las direcciones de ruta. Verá una ruta sugerida, la distancia y el tiempo aproximado en automóvil.

Cuando haya seleccionado una ruta, toque el botón "vamos", el círculo azul con dos flechas apuntando hacia la derecha en la parte inferior derecha. Entonces, la aplicación comenzará a darle paso a paso las instrucciones para llegar a su destino. Dependiendo de su teléfono inteligente, estas

direcciones pueden ser en altavoz, así como indicadas las flechas direccionales en el mapa. A medida que se acerca a su destino, lo verá marcada con un pin rojo.

A veces, el software de informará "ninguna ruta encontrada." Esto debería mejorar con el tiempo a medida que los programas de ruta se vuelven más poderosos. Sin embargo, al dejar caer un pin en la ubicación del destino, al menos puede proceder en esa dirección. Su ubicación actual aparecerá como un punto azul en la pantalla del mapa.

Revisado 12/06/2015



Ubicaciones

Iglesias, Colegios y otras instalaciones de la Iglesia Episcopal Dominicana



Catedral de la Epifanía en Santo Domingo



La Iglesia
Episcopal Dominicana
y el
Grupo de Desarrollo Dominicana



¿Detecta algún error? Envíe un correo electrónico a <julius.ariail@gmail.com> ¡Muchas gracias!